













<table border="1"> <tr> <td> <table border="1"> <tr> <td>Vypracovala</td> <td>Zodpovědný projektant</td> <td>Zodpovědný zástupce</td> <td>Kontrola</td> </tr> <tr> <td colspan="4">  </td> </tr> <tr> <td> </td> <td> </td> <td> </td> <td> </td> </tr> </table> </td> <td colspan="3"> <div>  <p> groprojekce Litomyšl s.r.o. </p> <p> ROKYCANOVA 114/IV 566 01 VYSOKÉ MÝTO </p> <p> E-mail:  </p> </div> </td> </tr> <tr> <td colspan="2">Kraj: Královéhradecký</td> <td colspan="2">PÚ s RP: Trutnov</td> </tr> <tr> <td colspan="4">OÚ: Úpice</td> </tr> <tr> <td colspan="4">Investor: ČR – Státní pozemkový úřad, Trutnov</td> </tr> <tr> <td colspan="3"> Akce: <div> Biokoridory a interakční prvky v k. ú. Radeč </div> </td> <td> <table border="1"> <tr> <td>Stupeň:</td> <td>DSP a DPS</td> </tr> <tr> <td>Datum</td> <td>10.2024</td> </tr> <tr> <td>Zak.číslo:</td> <td>039 30-24</td> </tr> </table> </td> </tr> <tr> <td colspan="3">Obsah: A. Průvodní list</td> <td>Č. paré 1</td> </tr> </table>	<table border="1"> <tr> <td>Vypracovala</td> <td>Zodpovědný projektant</td> <td>Zodpovědný zástupce</td> <td>Kontrola</td> </tr> <tr> <td colspan="4">  </td> </tr> <tr> <td> </td> <td> </td> <td> </td> <td> </td> </tr> </table>	Vypracovala	Zodpovědný projektant	Zodpovědný zástupce	Kontrola									<div>  <p> groprojekce Litomyšl s.r.o. </p> <p> ROKYCANOVA 114/IV 566 01 VYSOKÉ MÝTO </p> <p> E-mail:  </p> </div>			Kraj: Královéhradecký		PÚ s RP: Trutnov		OÚ: Úpice				Investor: ČR – Státní pozemkový úřad, Trutnov				Akce: <div> Biokoridory a interakční prvky v k. ú. Radeč </div>			<table border="1"> <tr> <td>Stupeň:</td> <td>DSP a DPS</td> </tr> <tr> <td>Datum</td> <td>10.2024</td> </tr> <tr> <td>Zak.číslo:</td> <td>039 30-24</td> </tr> </table>	Stupeň:	DSP a DPS	Datum	10.2024	Zak.číslo:	039 30-24	Obsah: A. Průvodní list			Č. paré 1
<table border="1"> <tr> <td>Vypracovala</td> <td>Zodpovědný projektant</td> <td>Zodpovědný zástupce</td> <td>Kontrola</td> </tr> <tr> <td colspan="4">  </td> </tr> <tr> <td> </td> <td> </td> <td> </td> <td> </td> </tr> </table>	Vypracovala	Zodpovědný projektant	Zodpovědný zástupce	Kontrola									<div>  <p> groprojekce Litomyšl s.r.o. </p> <p> ROKYCANOVA 114/IV 566 01 VYSOKÉ MÝTO </p> <p> E-mail:  </p> </div>																													
Vypracovala	Zodpovědný projektant	Zodpovědný zástupce	Kontrola																																							
																																										
Kraj: Královéhradecký		PÚ s RP: Trutnov																																								
OÚ: Úpice																																										
Investor: ČR – Státní pozemkový úřad, Trutnov																																										
Akce: <div> Biokoridory a interakční prvky v k. ú. Radeč </div>			<table border="1"> <tr> <td>Stupeň:</td> <td>DSP a DPS</td> </tr> <tr> <td>Datum</td> <td>10.2024</td> </tr> <tr> <td>Zak.číslo:</td> <td>039 30-24</td> </tr> </table>	Stupeň:	DSP a DPS	Datum	10.2024	Zak.číslo:	039 30-24																																	
Stupeň:	DSP a DPS																																									
Datum	10.2024																																									
Zak.číslo:	039 30-24																																									
Obsah: A. Průvodní list			Č. paré 1																																							

A.PRŮVODNÍ LIST

A.1 Identifikační údaje

A.1.1 Údaje o stavbě

- a) **název stavby** Biokoridory a interakční prvky v k.ú. Radeč
- b) **místo stavby** Obec: **Úpice**
Kraj: Královéhradecký
Příslušný obecní stavební úřad: Úpice
Katastrální území: Radeč
Dotčené parcely: LBK4: č. 2358, 2360, 2379, 2529, 2594, 2595
LBK7: č. 2680
IP6: č. 2466 a 2482
IP14b: č. 2605

c) předmět dokumentace - nová stavba

A.1.2 Údaje o zpracovateli dokumentace

Agropojekce Litomyšl, spol. s r. o.

Rokycanova 114/IV

566 01 Vysoké Mýto

IČO 64255611

Statutární zástupce: Ing. Jakoubek Jaroslav - jednatel společnosti

Odpovědný projektant:



autorizovaný projektant územních systémů ekologické stability

Kontrola:



autorizovaný projektant územních systémů ekologické stability

A.1.3 Údaje o stavebníkovi a objednateli PD

Česká republika - Státní pozemkový úřad

Sídlo: Husinecká 1024/11a, 130 00 Praha 3

Krajský pozemkový úřad pro Královéhradecký kraj,

Adresa: Kydlinovská 245, 503 01 Hradec Králové



Pobočka Trutnov

Adresa: Horská 5, 541 01 Trutnov

IČ: 01312774

Osoba oprávněná jednat za objednatele ve věcech technických: Ing. Jitka Pecenová

A.2 Seznam vstupních podkladů

- Územní plán Města Úpicepo změně č. 2,  červen 2023
- Komplexní pozemková úprava v k.ú. Radeč a v navazující části k.ú. Starý Rokyt-
ník, Plán společných zařízení – aktualizace, GB-geodezie, spol. s r.o., květen 2021
- Rozhodnutí o schválení návrhu komplexních pozemkových úprav v katastrálním
území Radeč a v navazující části k.ú. Starý Rokytník, SPÚ, KPÚ pro Královéhra-
decký kraj, Pobočka Trutnov, nabytí právní moci dne 5. listopadu 2021
- Inženýrsko geologický průzkum,  říjen 2024

A.3 TEA - technicko-ekonomické atributy budov

Neobsahuje

A.4 Atributy stavby pro stanovení podmínek napojení a provádění činností v ochranných a bezpečnostních pásmech dopravní a technické infrastruktury

a) hloubka stavby: 1,5 m

b) výška stavby: terénní úpravy 0,5 m, oplocenka 1,6 m, výsadba max. 2,5 m

c) předpokládaná kapacita počtu osob ve stavbě: není

d) plánovaný začátek a konec realizace stavby: březen 2025 až březen 2026